



Regione Marche - Regione Abruzzo - Regione Lazio

LEGGE del 18.05.1989 n° 183, e s.m.i.

(Norme per il riassetto organizzativo e funzionale della difesa del suolo)

PIANO STRALCIO DI BACINO PER L'ASSETTO IDROGEOLOGICO DEL FIUME TRONTO

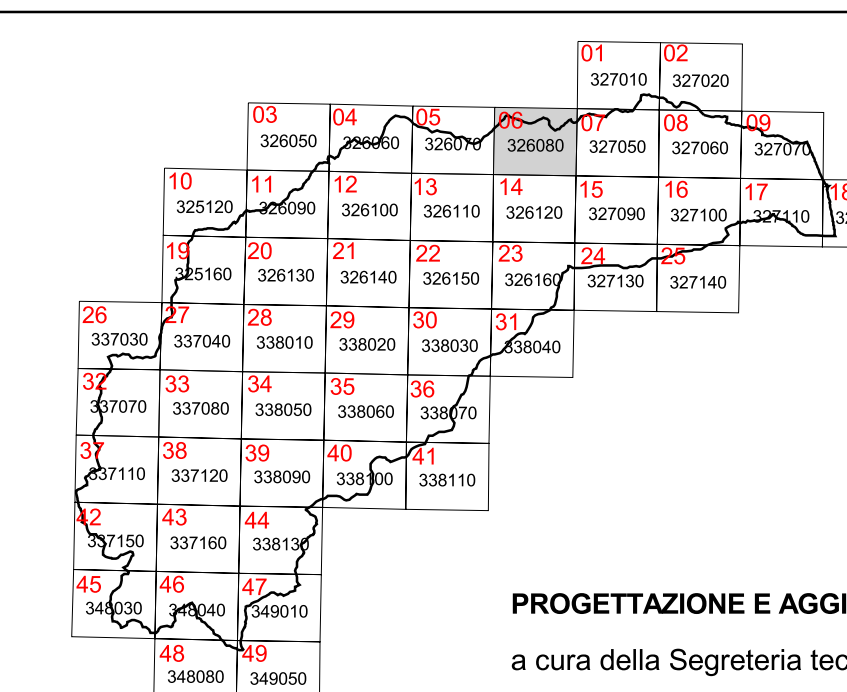
(ADOTTATO CON DELIBERAZIONE DEL COMITATO ISTITUZIONALE N° 3 DEL 07.06.2007)

Tavola n. 10/06

(Sez. n° 326080)





CARTA DEL DISSESTO E DELLE AREE ESONDABILI

Scala 1:10.000







PROGETTAZIONE E AGGIORNAMENTO
a cura della Segreteria tecnico - operativa

AREE A RISCHIO FRANA

-  AREE A RISCHIO MODERATO - R1
-  AREE A RISCHIO MEDIO - R2
-  AREE A RISCHIO ELEVATO - R3
-  AREE A RISCHIO MOLTO ELEVATO - R4

AREE A RISCHIO ESONDAZIONE

-  AREE A RISCHIO MODERATO - E1
-  AREE A RISCHIO MEDIO - E2
-  AREE A RISCHIO ELEVATO - E3
-  AREE A RISCHIO MOLTO ELEVATO - E4

LIMITI AMMINISTRATIVI COMUNALI

— LIMITE BACINO IDROGRAFICO

Basi cartografiche: (Sistema di riferimento Gauss-Boaga Fusio Est)

- Crisoforo AIMA scala 1:10.000
- Carta Delivata Regione Marche scala 1:10.000
- Carta Aerofotogrammetrica Regione Abruzzo scala 1:10.000
- Carta Tecnica Italia Meridionale Regione Abruzzo scala 1:5.000
- Carta Tecnica Regionale Regione Lazio scala 1:10.000
- Carta del Territorio (I.G.M.) scala 1:50.000
- Carta del Territorio (I.G.M.) scala 1:100.000